


REPUBLIKA HRVATSKA KOPRIVNIČKO-KRIŽEVAČKA ŽUPANIJA



PROSTORNI PLAN KOPRIVNIČKO-KRIŽEVAČKE ŽUPANIJE

Elaborat pročišćenog teksta Odredbi za provođenje i
Grafičkog dijela Prostornog plana
Koprivničko-križevačke županije
("Službeni glasnik Koprivničko - križevačke županije"
broj 8/01., 5/04.-ispravak, 9/04.-vjerodostojno tumačenje,
8/07., 13/12., 5/14., 3/21. i 6/21.-pročišćeni tekst)

KARTOGRAFSKI PRIKAZ 2.2.

VODNOGOSPODARSKI SUSTAV I OTPAD

Županija: **KOPRIVNIČKO-KRIŽEVAČKA**

Naziv Prostornog plana:

PROSTORNI PLAN KOPRIVNIČKO-KRIŽEVAČKE ŽUPANIJE

Elaborat pročišćenog teksta Odredbi za provođenje i Grafičkog dijela
Prostornog plana Koprivničko-križevačke županije
("Službeni glasnik Koprivničko - križevačke županije" broj 8/01., 5/04.-ispravak,
9/04.-vjerodostojno tumačenje, 8/07.,3/12., 5/14., 3/21. i 6/21.-pročišćeni tekst)

Naziv kartografskog prikaza: **VODNOGOSPODARSKI SUSTAV I OTPAD**


Broj kartografskog prikaza: 2.2.	Mjerilo kartografskog prikaza: 1:100.000
Odluka o izradi Prostornog plana (službeni glasnik):	Odluka predstavničkog tijela o donošenju Prostornog plana (službeni glasnik):
Javna rasprava (datum objave):	Javni uvid održan: Ponovljen javni uvid:
Pečat tijela odgovornog za provođenje javne rasprave:	Odgovorna osoba za provođenje javne rasprave: <hr/> <div>(ime, prezime i potpis)</div>

Suglasnost na plan prema članku 108. Zakona o prostornom uređenju („Narodne novine“ broj 153/13., 65/17., 114/18., 39/19 i 98/19.),

Pravna osoba/tijelo koje je izradilo Prostorni plan:




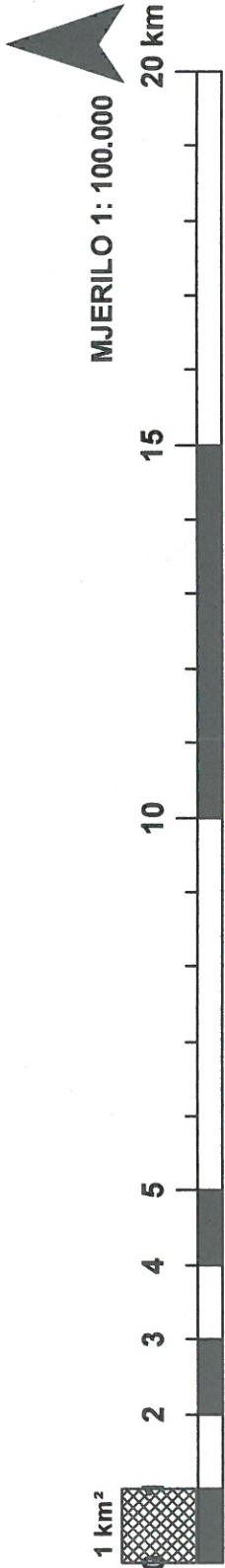
ZAVOD ZA PROSTORNO UREĐENJE KOPRIVNIČKO-KRIŽEVAČKE ŽUPANIJE

Pečat pravne osobe/tijela koje je izradilo Prostorni plan:	Odgovorna osoba: Zlatko Filipović , dipl. ing. arh., ovl. arh. urb. <div> <hr/><div>(ime, prezime i potpis)</div></div>
--	--

Odgovorni voditelj izrade Prostornog plana: **Zlatko Filipović**, dipl.ing.arh., ovl.arh.urb. A-U 257

Stručni tim u izradi Prostornog plana:

Pečat predstavničkog tijela:	Predsjednica Odbora za statut i poslovnik Županijske skupštine Koprivničko-križevačke županije: Verica Rupčić <div> <hr/><div>(ime, prezime i potpis)</div></div>
Istovjetnost ovog Prostornog plana s izvornikom ovjerava: <hr/> <div>(ime, prezime i potpis)</div>	Pečat nadležnog tijela:



TUMAČ PLANSKOG ZNAKOVLJA

GRANICE
POSTOJEĆE / PLANIRANO

GRANICA DRŽAVE

GRANICA ŽUPANIJE

GRANICA GRADA/OPĆINE

VODNOGOSPODARSKI SUSTAVI
KORIŠTENJE VODA

Vodopostrojenje

VODOCRPILIŠTE

VODOSPREMA

CRPNA STANICA

MAGISTRALNI VODOOPSKRBNI CJEVOVOD

Vodopostrojenje
POSTOJEĆE / PLANIRANO

SEKUNDARNI VODOOPSKRBNI CJEVOVOD

UREĐAJ ZA PROČIŠĆIVANJE OTPADNIH VODA

ISPUST

CRPNA STANICA

GLAVNI DOVODNI KANAL

TLAČNA KANALIZACIJA

UREĐENJE VODOTOKA I VODA
Regulacijski i zaštitni sustav
POSTOJEĆE / PLANIRANO

AKUMULACIJA, AN - za navodnjavanje zemljišta
AP - za obranu od poplava

RETENCIJA ZA OBRANU OD POPLAVA (R)

NASIP

BRANA

KANALI

VODOTOCI

MELIORACIJSK
POSTOJEĆE / I

OBRADA, SKI



MELIORACIJSKA ODVODNJA
POSTOJEĆE / PLANIRANO

zemljišta

POSTOJEĆE	PLANIRANO
	

OSNOVNA KANALSKA MREŽA

A (R)

	
---	---

DETALJNA KANALSKA MREŽA

GRAĐEVINA ZA ODLAGANJE OPASNOG
OTPADA

PRAONICA VAGONA BOTOVO -
CRNA TOČKA PLANIRANA ZA SANACIJU

KAZETA ZA ZBRINJAVANJE
AZBESTNOG OTPADA

LOKACIJA ZA ODLAGANJE VIŠKA ISKOPA

CENTAR ZA
GOSPODARENJE OTPADOM

PRETOVARNA STANICA

RECIKLAŽNI CENTAR

SORTIRNICA

ODLAGALIŠTE KOMUNALNOG OTPADA
PLANIRANO ZA SANACIJU I ZATVARANJE

OBRADA, SKLADIŠTENJE I ODLAGANJE OTPADA

